

达州市南城中心组团控规局部（快速环线南城连接大桥段）调整方案公示

公示说明

《达州市南城中心组团控规局部（快速环线南城连接大桥段）调整方案》是在片区控制性详细规划的指导下，对南国大道跨达州收费站段（快速环线南城连接大桥段）规划道路进行局部调整。该规划调整方案已经达州市国土空间规划委员会第22次常务会议审议通过，现按程序将方案主要内容进行公示，征求社会公众意见。若对规划调整方案有异议或者疑问者，请与我局联系。

达州市自然资源和规划局
2024年9月3日

方案名称：达州市南城中心组团控规局部（快速环线南城连接大桥段）调整方案

公示时间：10天

公示地点：达州市自然资源和规划局官网；达州市城市规画馆内；达川区仰天湾社区

公示期限：2024年9月3日至2024年9月12日

基本情况：本次拟调整道路位于达川区南国大道（跨达州收费站段），受周边条件限制（跨越达州收费站），南国大道全线仅该段未建，形成断头路。达川区政府拟启动该断头路建设，根据达川区政府相关诉求，结合该段道路周边实际情况对规划道路进行局部调整，以推进项目建设。

调整内容：

1. 道路中心线向西侧偏移，同时桥梁段标准宽度由50m调整为40m，道路衔接段红线宽度仍为50m。

2. 优化道路断面布置。

附注：

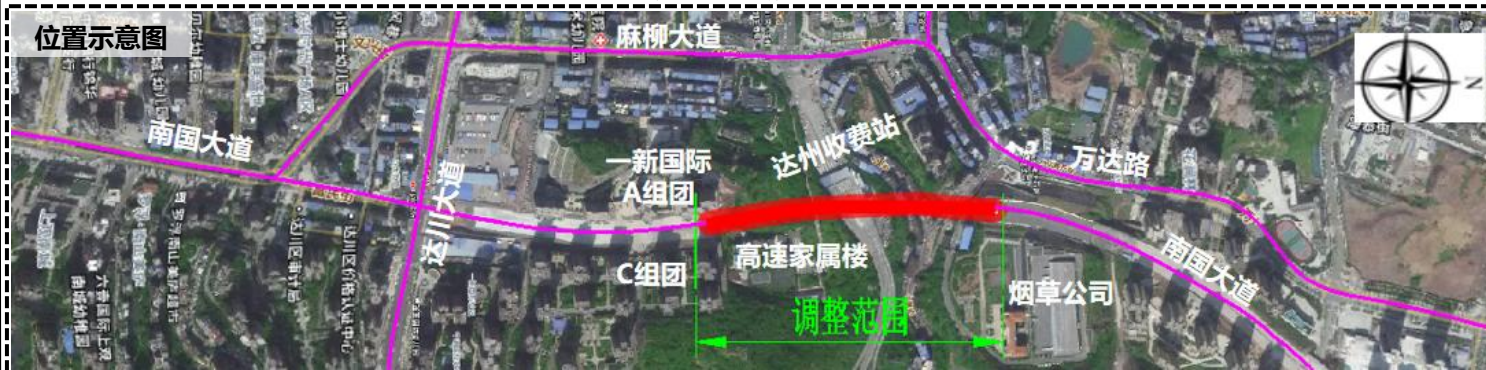
1. 陈述申辩意见反馈方式：（1）信函反馈意见：请邮寄至达州市通川区凤凰大道376号（达州市自然资源和规划局国土空间规划科）；（2）咨询电话：0818-2143757

2. 有效反馈意见期：信函反馈意见邮戳日不应超过意见反馈期最后一天，逾期视为无效意见，不予采纳。

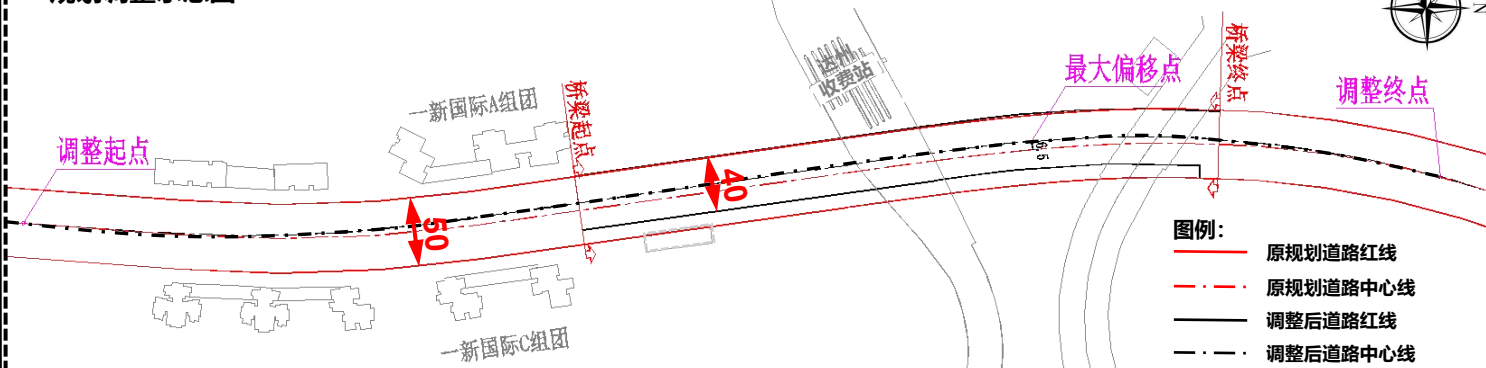
3. 有效反馈意见：注明真实联系人姓名、联系电话、联系地址，如反馈意见不准确或不完整、无法及时进一步核对有关情况的视为无效意见。

4. 查询网址：<http://zrzyj.dazhou.gov.cn/>

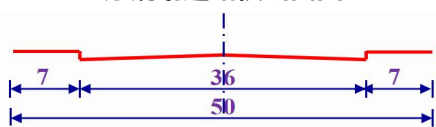
相关图件展示



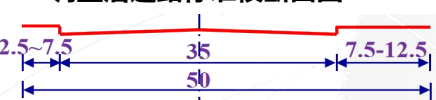
规划调整示意图



原规划道路横断面图



调整后道路标准横断面图



调整后桥梁段标准横断面图

